

















Programa de Desarrollo Urbano Municipal de Tepetitlán de Morelos

Escenario deseable y concertado ES-02 D Centro de Población Pegueros

Simbología Temática

-  Crecimiento Tendencial
-  Urbanizable
-  Urbanizado

Simbología Básica

-  Zona de estudio
-  Localidad urbana
-  Localidad rural
-  Caseríos
-  Cuerpos de agua
-  Red hídrica
-  Curva de nivel
-  Carretera federal
-  Carretera estatal
-  Carretera municipal
- Población rural**
-  1 - 10
-  10 - 28
-  28 - 299



Fuentes: Instituto Nacional de Estadística y Geografía, 2020; Instituto de Transporte Mexicano, 2020. Secretaría de Medio Ambiente y Desarrollo Territorial, 2023; IIEG, 2012, CONABIO, 2011, SETRAN, 2020, Dinámicas de Participación Ciudadana, 2023.

Firmas: